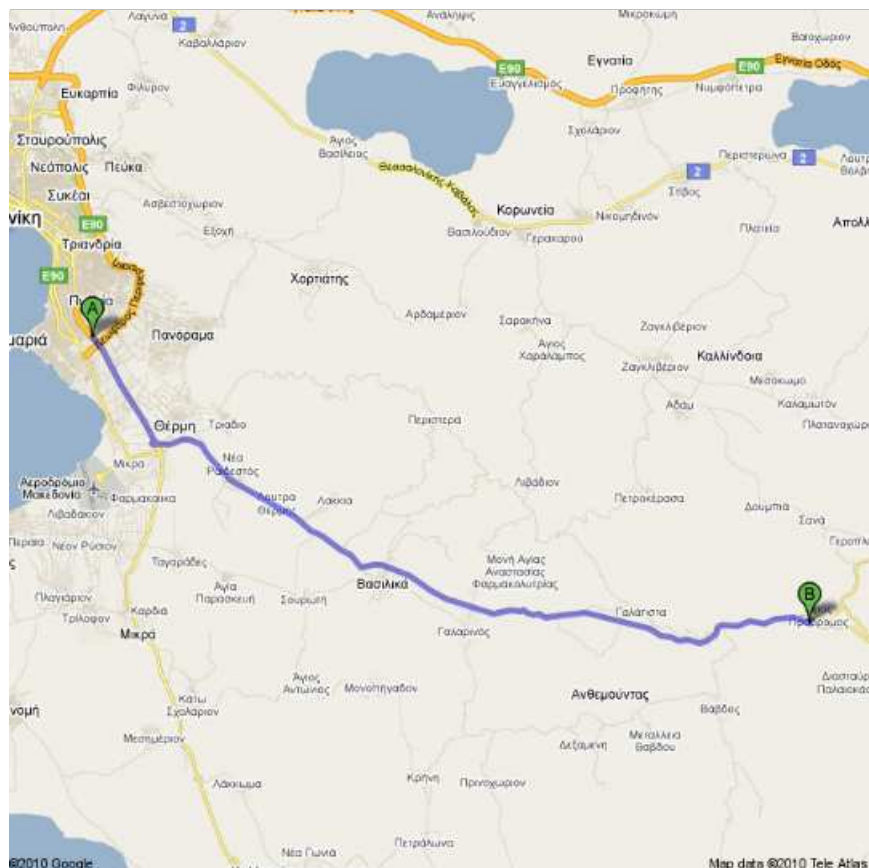


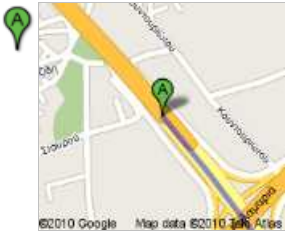


**Οδηγίες προς Saki's Kokkinogia.**

**41,1 χλμ – περίπου 37 λεπτά**

Στη διαδρομή σας θα περάσετε από Βασιλικά Θεσσαλονίκης, Γαλαρινό Χαλκιδικής, Γαλάστια Χαλκιδικής (δεν θα μπείτε μέσα και θα συνεχίσετε για Πολύγυρο).





**Λεωφόρος Κωνσταντίνου Καραμανλή**

1. Κατευθυνθείτε **νοτιοανατολικά** στην **Λεωφόρος Κωνσταντίνου Καραμανλή**  
Περίπου 1 λεπτά



προχωρήστε  
0,8 χλμ  
0,8 χλμ σύνολο

2. Συνεχίστε προς **Θεσσαλονίκης-Νέων Μουδανιών**  
Περίπου 5 λεπτά



προχωρήστε  
5,1 χλμ  
5,8 χλμ σύνολο

3. Ανοιχτή στροφή **δεξιά** στη βοηθητική οδό προς **Θεσσαλονίκης-Πολυγύρου**



προχωρήστε  
37 μ  
5,9 χλμ σύνολο

4. Μείνετε **δεξιά** στη διακλάδωση για να συνεχίσετε προς **Θεσσαλονίκης-Πολυγύρου**



προχωρήστε  
0,2 χλμ  
6,1 χλμ σύνολο


5. Στρίψτε **δεξιά** στην **Θεσσαλονίκης-Πολυγύρου**  
Περίπου 2 λεπτά



προχωρήστε  
0,8 χλμ  
6,9 χλμ σύνολο

6. Στον κυκλικό κόμβο, πάρτε την **2η** έξοδο και παραμείνετε στην οδό **Θεσσαλονίκης-Πολυγύρου**  
Ο προορισμός σας θα βρίσκεται στα δεξιά σας  
Περίπου 29 λεπτά

προχωρήστε  
34,2 χλμ  
41,1 χλμ  
σύνολο



### Saki's Kokkinogia.

Αυτές οι οδηγίες προορίζονται αποκλειστικά για σκοπούς προγραμματισμού. Ενδεχομένως να υπάρχουν διαφορές από τα αποτελέσματα του χάρτη λόγω κατασκευαστικών έργων, αυξημένης κυκλοφορίας, καιρικών συνθηκών ή άλλων παραγόντων. Τότε θα πρέπει να προσαρμόσετε την διαδρομή σας κατάλληλα. Πρέπει να υπακούετε σε όλα τα σήματα ή τις προειδοποιήσεις που αφορούν στην διαδρομή σας.

©2010 Tele Atlas Δεδομένα χάρτη