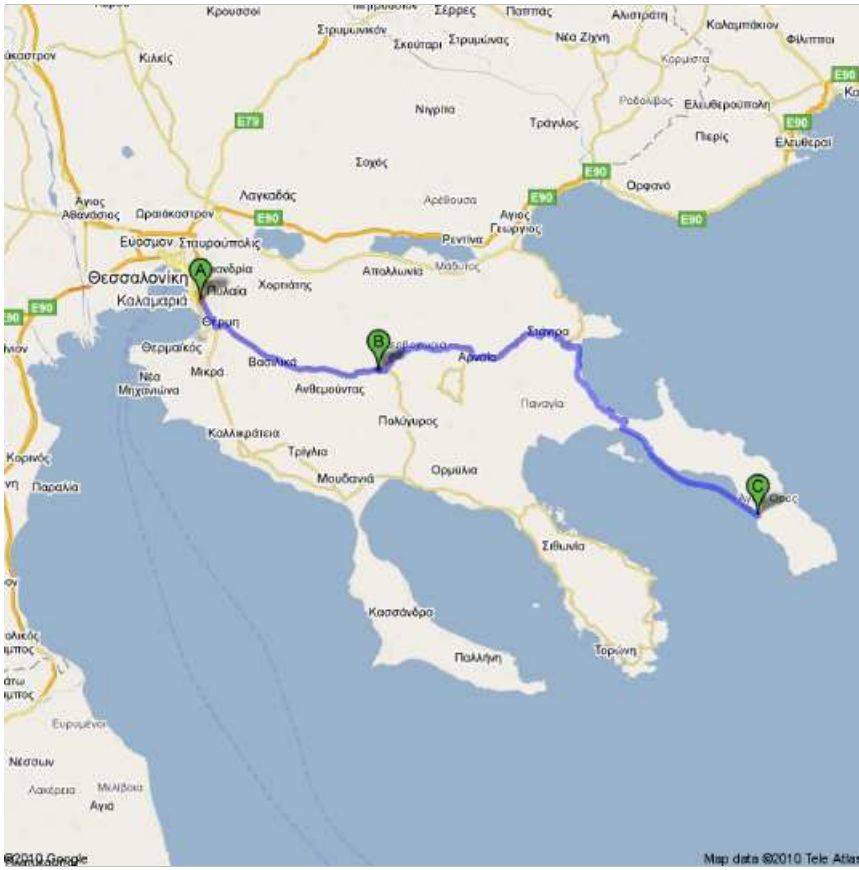


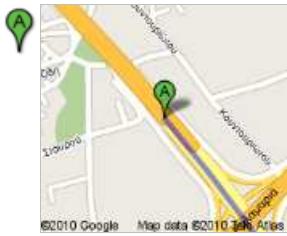


**Οδηγίες προς Άγιον Όρος**  
Άγιον Όρος, Mount Athos 63086, Greece

**147 χλμ – περίπου 2 ώρες 51 λεπτά**

Στα Κοκκινόγεια του Σάκη μπορείτε να κάνετε πολύωρη στάση για φαγητό και ξεκούραση...





**Λεωφόρος Κωνσταντίνου Καραμανλή**

1. Κατευθυνθείτε **νοτιοανατολικά** στην **Λεωφόρος Κωνσταντίνου Καραμανλή**  
Περίπου 1 λεπτά



προχωρήστε  
0,8 χλμ  
0,8 χλμ σύνολο

2. Συνεχίστε προς **Θεσσαλονίκης-Νέων Μουδανιών**  
Περίπου 5 λεπτά



προχωρήστε  
5,1 χλμ  
5,8 χλμ σύνολο

3. Ανοιχτή στροφή **δεξιά** στη βοηθητική οδό προς **Θεσσαλονίκης-Πολυγύρου**



προχωρήστε  
37 μ  
5,9 χλμ σύνολο

4. Μείνετε **δεξιά** στη διακλάδωση για να συνεχίσετε προς **Θεσσαλονίκης-Πολυγύρου**



προχωρήστε  
0,2 χλμ  
6,1 χλμ σύνολο


5. Στρίψτε **δεξιά** στην **Θεσσαλονίκης-Πολυγύρου**  
Περίπου 2 λεπτά



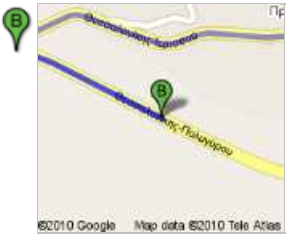
προχωρήστε  
0,8 χλμ  
6,9 χλμ σύνολο

6. Στον κυκλικό κόμβο, πάρτε την **2η** έξοδο και παραμείνετε στην οδό **Θεσσαλονίκης-Πολυγύρου**  
Ο προορισμός σας θα βρίσκεται στα δεξιά σας  
Περίπου 29 λεπτά

προχωρήστε  
34,2 χλμ  
41,1 χλμ  
σύνολο



Σύνολο: 41,1 χλμ – περίπου 37 λεπτά



0,0 χλμ σύνολο

Saki's Kokkinogia.

7. Κατευθυνθείτε βορειοδυτικά στην Θεσσαλονίκης-Πολυγύρου προς Θεσσαλονίκης-Ιερισσού



προχωρήστε 0,5 χλμ  
0,5 χλμ σύνολο



8. Στρίψτε στην 1η δεξιά στην Θεσσαλονίκης-Ιερισσού  
Περίπου 21 λεπτά



προχωρήστε 24,2 χλμ  
24,7 χλμ σύνολο

9. Συνεχίστε προς Αριστοτέλους  
Περίπου 2 λεπτά



προχωρήστε 1,0 χλμ  
25,7 χλμ σύνολο

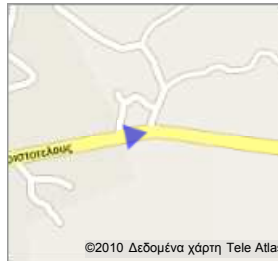


10. Στρίψτε δεξιά για να παραμείνετε στην Αριστοτέλους  
Περίπου 1 λεπτά



προχωρήστε 1,0 χλμ  
26,7 χλμ σύνολο

11. Συνεχίστε προς **Θεσσαλονίκης-Ιερισσού**  
Περίπου 19 λεπτά



προχωρήστε  
21,7 χλμ  
48,5 χλμ  
σύνολο

➔ 12. Στρίψτε **δεξιά** για να παραμείνετε στην **Θεσσαλονίκης-Ιερισσού**  
Περίπου 2 λεπτά



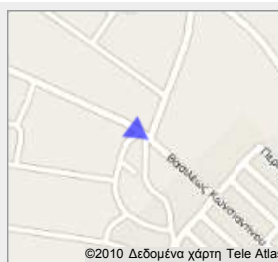
προχωρήστε  
2,0 χλμ  
50,5 χλμ  
σύνολο

➔ 13. Στρίψτε στην 1η **δεξιά** στην **Ρεντίνας-Ουρανούπολης**  
Περίπου 18 λεπτά



προχωρήστε  
15,1 χλμ  
65,5 χλμ  
σύνολο

14. Συνεχίστε προς **Βασιλέως Κωνσταντίνου**  
Περίπου 6 λεπτά



προχωρήστε  
2,4 χλμ  
67,9 χλμ  
σύνολο

15. Συνεχίστε προς **Ρεντίνας-Ουρανούπολης**  
Περίπου 11 λεπτά



προχωρήστε  
8,8 χλμ  
76,8 χλμ  
σύνολο

➔ 16. Στρίψτε **δεξιά** για να παραμείνετε στην **Ρεντίνας-Ουρανούπολης**  
Περίπου 5 λεπτά



προχωρήστε  
4,6 χλμ  
81,4 χλμ  
σύνολο

17. Πάρτε το φέριμπος **Ouranopoli - Aghios Oros**  
Περίπου 49 λεπτά

προχωρήστε  
24,4 χλμ



106 χλμ  
σύνολο

Σύνολο: **106 χλμ** – περίπου **2 ώρες 14 λεπτά**



Άγιον Όρος  
Άγιον Όρος, Mount Athos 63086, Greece

Αυτές οι οδηγίες προορίζονται αποκλειστικά για σκοπούς προγραμματισμού. Ενδεχομένως να υπάρχουν διαφορές από τα αποτελέσματα του χάρτη λόγω κατασκευαστικών έργων, αυξημένης κυκλοφορίας, καιρικών συνθηκών ή άλλων παραγόντων. Τότε θα πρέπει να προσαρμόσετε την διαδρομή σας κατάλληλα. Πρέπει να υπακούετε σε όλα τα σήματα ή τις προειδοποιήσεις που αφορούν στην διαδρομή σας.

©2010 Tele Atlas Δεδομένα χάρτη